

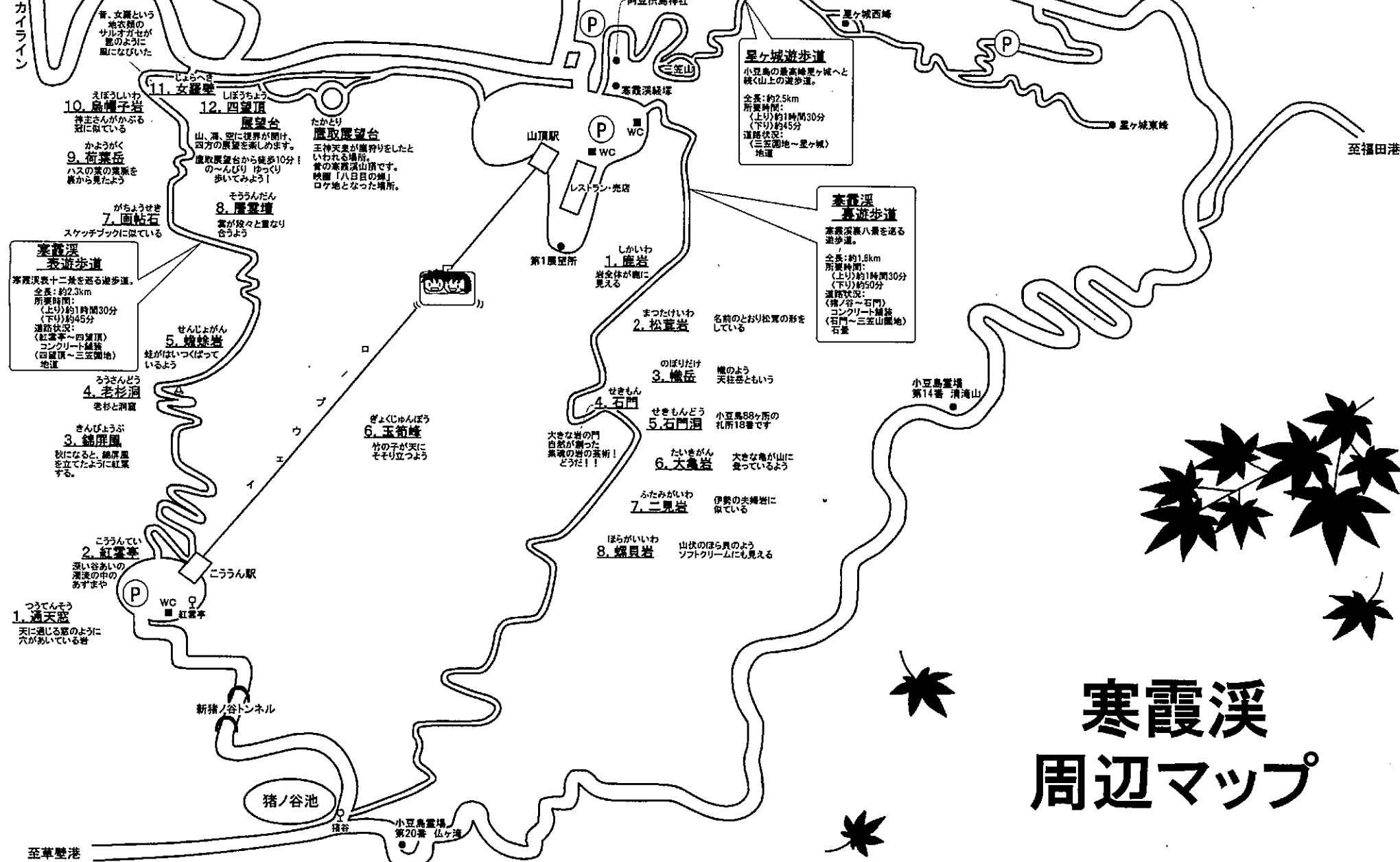
至土庄港
美しの原高原
U735C
四方指

至大部港

スカイライン

ブルーライン

至福田港



寒霞渓 表遊歩道
寒霞渓表十二景を巡る遊歩道。
全長: 約2.3km
所要時間:
(上り)約1時間30分
(下り)約45分
道路状況:
(紅葉亭~四望頂)
コンクリート舗装
(四望頂~三笠園地)
地道

星ヶ城遊歩道
小豆島の最高峰星ヶ城へと
続く山上の遊歩道。
全長: 約2.5km
所要時間:
(上り)約1時間30分
(下り)約45分
道路状況:
(三笠園地~星ヶ城)
地道

寒霞渓 裏遊歩道
寒霞渓裏八景を巡る
遊歩道。
全長: 約1.8km
所要時間:
(上り)約1時間30分
(下り)約50分
道路状況:
(猪ノ谷~石門)
コンクリート舗装
(石門~三笠山園地)
石畳

- 1. 通天窓
天に通じる窓のように
穴があいている岩
- 2. 紅葉亭
深い谷あいの
深流の中の
あずまや
- 3. 錦屏風
秋になると、錦屏風
を立てたように紅葉
する。
- 4. 老杉洞
老杉と洞窟
- 5. 蜘蛛岩
蛙がはいつくぼって
いるよう

- 1. 鹿岩
岩全体が鹿に
見える
- 2. 松茸岩
名前のとおり松茸の形を
している
- 3. 鷹岳
鷹のよう
天柱塔ともいう
- 4. 石門
小豆島58ヶ所の
礼所18番です
- 5. 石門洞
- 6. 大亀岩
大きな亀が山に
食っているよう
- 7. 二重岩
伊勢の夫婦岩に
似ている
- 8. 螺貝岩
山伏のぼら貝のよう
ソフトクリームにも見える

- 7. 面帖石
スケッチブックに似ている
- 8. 鷹岩壇
雲が霞々と重なり
合うよう
- 9. 荷葉岳
かようがく
ハスの葉の葉脈を
鏡から見たよう
- 10. 烏帽子岩
神主さんがかぶる
冠に似ている
- 11. 女羅壁
青、女羅という
地衣類の
サルネがせが
雲のように
覆になびいた
- 12. 四望頂
山、海、空に視界が開け、
四方の展望を測しめず。
鷹取展望台から徒歩10分!
のんびり ゆっくり
歩いてみよう!



鷹取展望台
王神天皇が鷹狩りをしたと
いわれる場所。
青の寒霞渓山頂です。
映画「八日目の蝉」
ロケ地となった場所。

ぎょくじゅんぼう
6. 玉筍峰
竹の子が天に
そそり立つよう

小豆島霊場
第14番 清滝山

小豆島霊場
第20番 仏ヶ滝

寒霞渓 周辺マップ



至草壁港

日本三大溪谷美

寒霞溪

周辺マップ

至土庄港
美しい原高原
しほうざし
四方指

至大部港

至福田港
草壁港

朝日を見よう！
四方指展望台、美しい原高原、寒霞溪にかけて、美しい朝日を見ることができます。空に海に光の帯を次第に広げる朝日をどうぞ！

最高峰 星ヶ城(817m)へ
山頂まで片道約1時間30分。
ちなみに瀬戸内の島の中で最も高い場所！

三笠山
671.1m

あずきじま
阿豆枳馬神社
三笠拝殿
毎年9月16日に例祭がある。

表12景
出入口



四望頂展望台

寒霞溪の動植物

寒霞溪には、50種類もの紅葉植物が自生しており、一際鮮やかで色とりどりの紅葉を楽しむことができます。ショウドシマレンゲキョウ、カンカケイニラなど、小豆島特有の植物も数多く自生し、カンカケマイマイ、ホンシュウジカなど珍しい動物も生息しています。



鷹取展望台(625m)

映画「八日目の蝉」ロケ地の一つ。天気のいい日は四国の山並みまで一望でき、映画の中のシーンと重なってジーンときたり・・・海や大自然を見下ろしておもいきり深呼吸をしてみましょう！

鷹取展望台
出入口



八角堂

瓦葺
おから
200円

第2展望所

バイクP

種本のお店
お休みしますm(._.)m

山頂駅
612m

1億円のお土産
お土産のプライベートルームです。



内海湾、田ノ浦岬と表12景を一望できる。

かわら投げに挑戦しよう！
かわらが輪をくぐると願いが叶うよ！！

かりんソフトクリーム
かりんソフトクリームも販売してます！！
300円

お土産
和風お食事処「楓」

休息所

裏8景
遊歩道

1.8km
〈上り〉徒歩約1時間30分
〈下り〉徒歩約50分

そうらんだん
層雲壇

寒霞溪ロープウェイ TEL:0879-82-2171

	<片道>	<往復>
個人	700円(350円)	1250円(630円)
団体30名以上	630円(320円)	1130円(570円)
団体100名以上	560円(280円)	1000円(510円)

蛇ヶ谷



昔はここに蛇がいっぱいたんじやが。。。



しかいわ
鹿岩

第1展望所

瀬戸内海と裏8景が一望できる。
絶景！！
うーん、すばらしい！
と、思わず言っちゃいそう。

表12景
遊歩道

2.3km
〈上り〉徒歩約1時間30分
〈下り〉徒歩約45分