







小豆島町ため池氾濫解析
浸水想定区域図
(歩行困難区域)



歩行困難区域

	歩行可能
	歩行困難
	歩行不可能

凡 例	
	該当ため池
	国道・県道
	主な河川
	町役場
	警察署、交番
	避難所

