

---

# 小豆島ふるさと村再整備事業 基礎資料

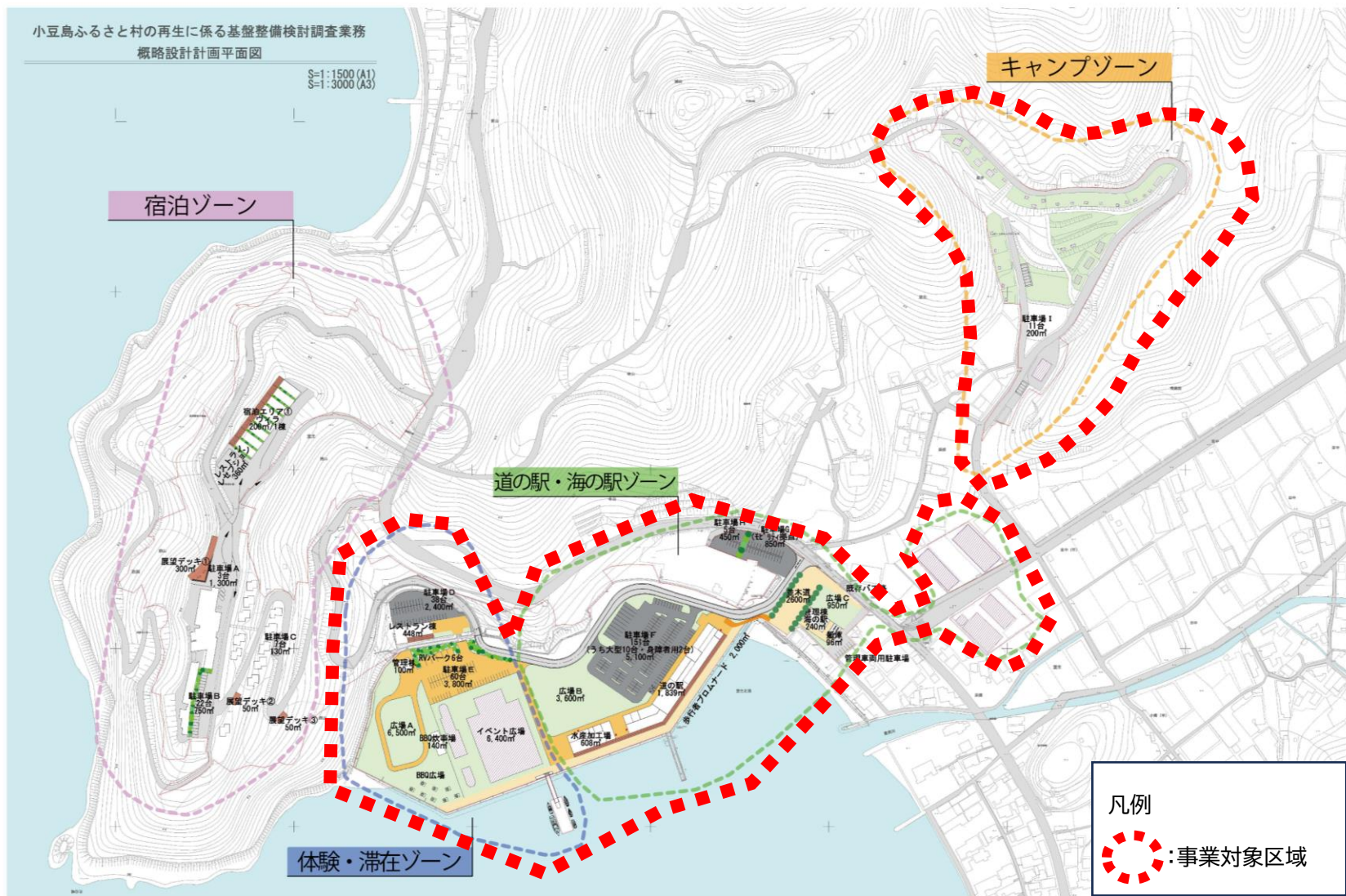
---



1. 土地情報
2. 施設概要
3. 施設台帳
4. 施設利用者数
5. 収支状況
6. 観光関連情報
7. 交通（陸上・海上）
8. ハザードマップ
9. 関連法規則等

# 1. 土地情報

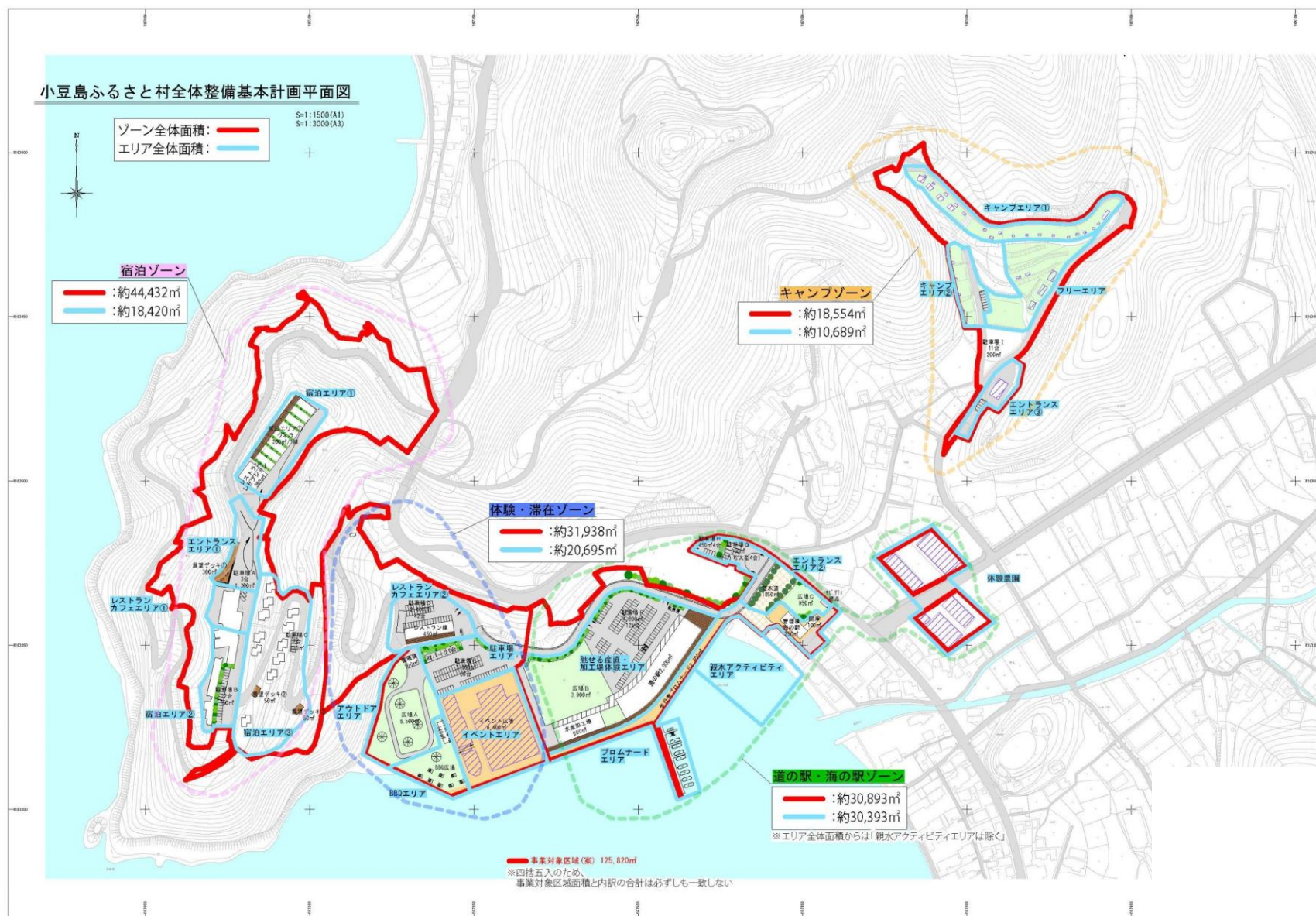
## ①事業対象区域





# 1. 土地情報

## ②R5基本計画平面図



## 2. 施設概要

### ふるさとロッジ小豆島 (公共の宿ふるさと荘)

和室11室/収容定員44名

構造：鉄筋コンクリート造平屋建

面積：959㎡



### ファミリーロッジ ※201~211号室

11棟/収容定員44名

構造：木造平屋建

面積：一戸49.53㎡



### 交流センター

(公共の宿ふるさと荘内)

受付・事務室・トイレ他

構造：鉄筋コンクリート造平屋建

面積：417.16㎡

※多目的ホール180㎡

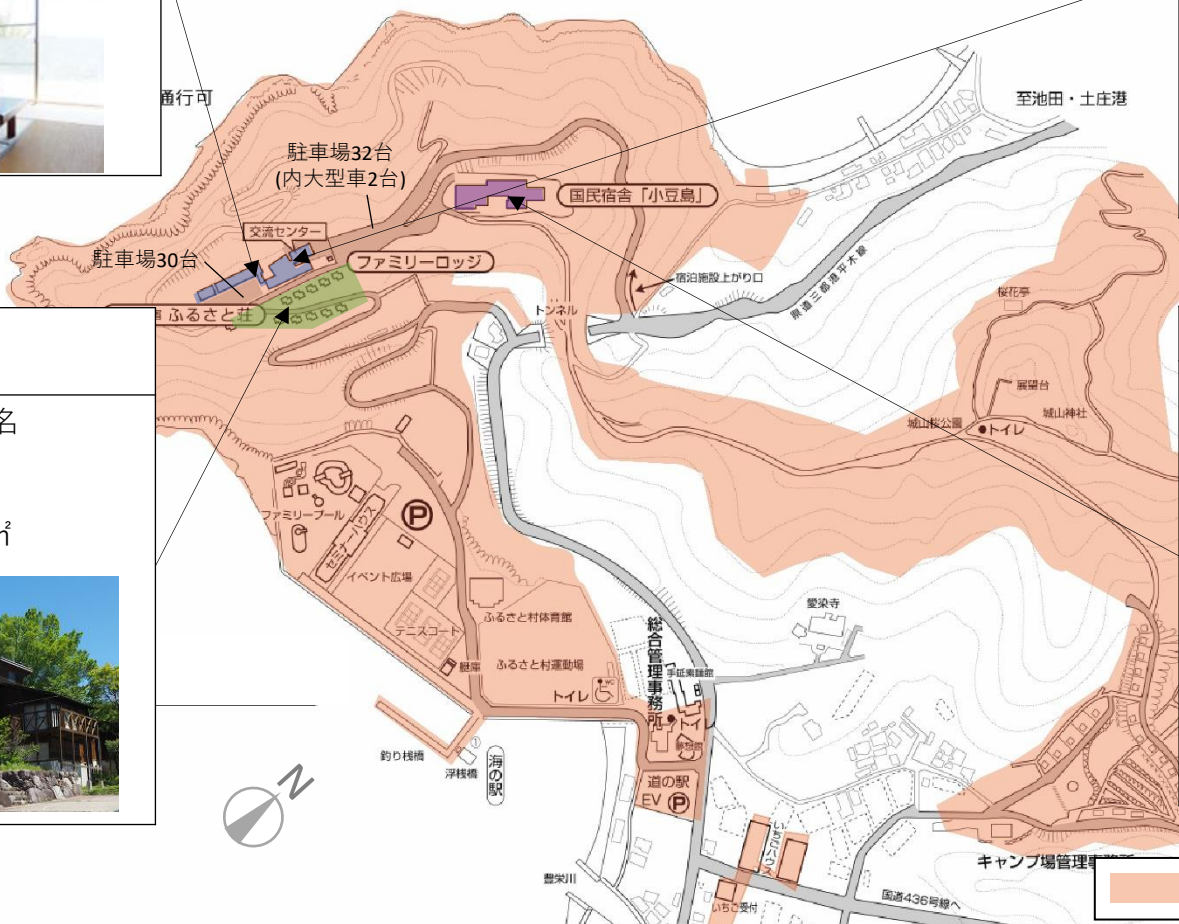


### 国民宿舎小豆島

洋室9室/和室21室/  
宿泊定員110名

構造：鉄筋鉄骨コンクリート造3階建

延床面積：2,887.82㎡





## 2. 施設概要

### ファミリープール

ウォータースライダー(※使用中止)、  
流水プール、プール管理棟等

面積：5,800㎡



(出典)小豆島ふるさと村HP

### うみちかふらっと (ワインハウス内)

ワーケーション施設

構造：鉄骨・木造平屋建

面積：一(ワインハウスに含む)



### ワインハウス

多目的ホール、売店等

構造：鉄骨・木造平屋建

面積：386㎡



### イベント広場

天然芝、開閉式屋根

面積：4,120㎡

※オリビアンシアター約51㎡




### 釣り場施設

釣り桟橋L=70m(※立入禁止)

波止場L=40m

釣り場管理棟(鉄骨造平屋建)131.1㎡



### 交流広場

あずまや1基、遊具2基等

整備面積：2,250㎡



### 運動場

更衣室、倉庫、ベンチ等

面積：10,500㎡



(出典)小豆島ふるさと村HP

### 室生体育館

倉庫(イベント用)有

構造：鉄骨コンクリート造平屋建

面積：596.65㎡



(出典)小豆島ふるさと村HP

### プロムナード

パーゴラ、ベンチ6基

L=138m W=3.0m



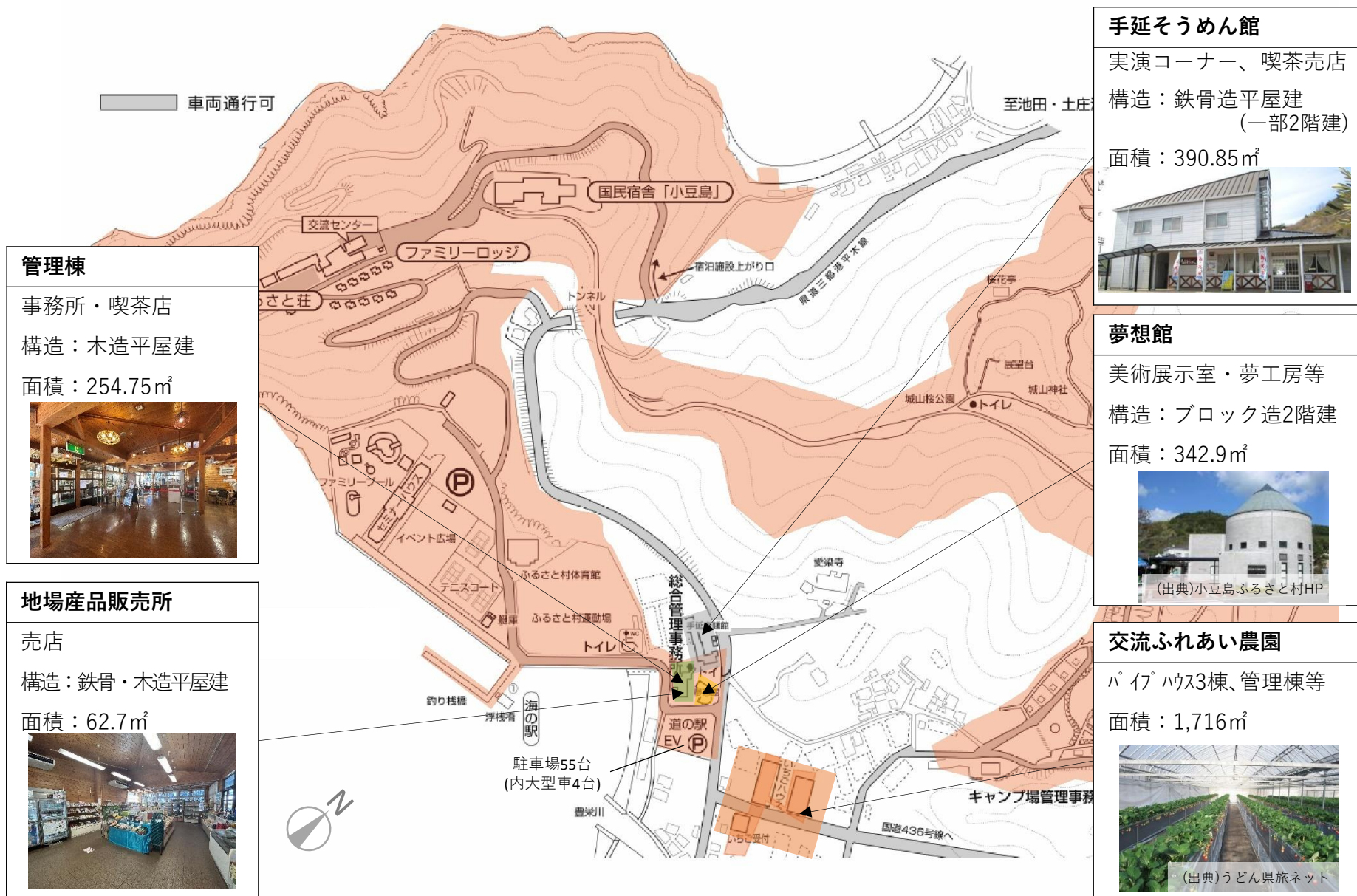
### テニスコート

全天候型4面、夜間照明

面積：3,118㎡

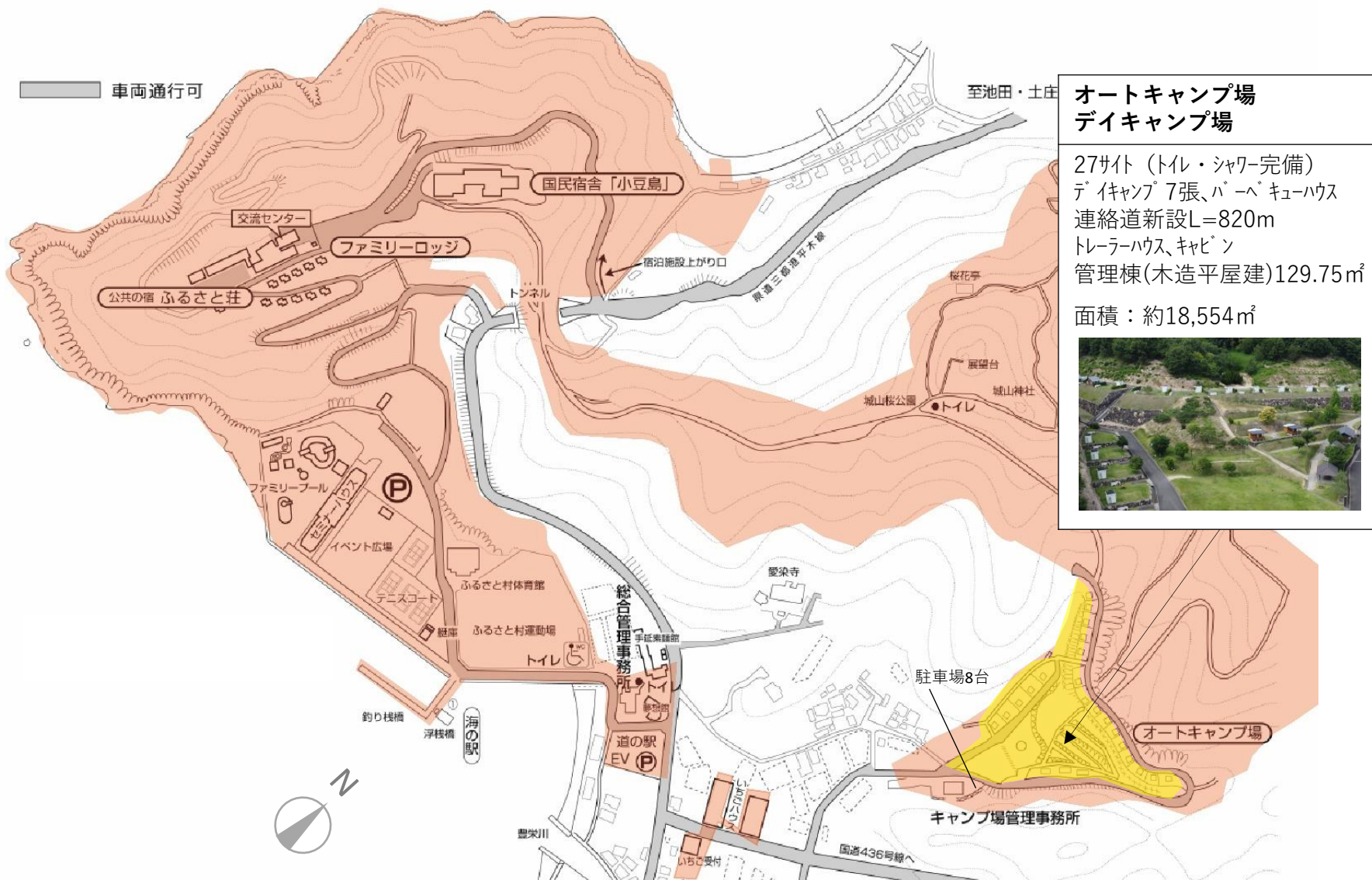


## 2. 施設概要





## 2. 施設概要



### オートキャンプ場 デイキャンプ場

27サイト (トイレ・シャワー完備)  
 デイキャンプ 7張、バーベキューハウス  
 連絡道新設L=820m  
 トレーラーハウス、キャビン  
 管理棟(木造平屋建)129.75㎡  
 面積：約18,554㎡





### 3. 施設台帳

- ・小豆島ふるさと村の各施設の財産区分は行政財産である

施設名	取得年月	耐用年数 経過状況
国民宿舎小豆島	1974年4月	○
国民宿舎小豆島(増築)	1996年6月	残11年
ふるさとロッジ小豆島(公共の宿ふるさと荘)	1992年3月	残15年
ふるさとロッジ小豆島(客室増築)	1992年4月	残16年
ふるさとロッジ小豆島(厨房増築)	1994年4月	残18年
ふるさとロッジ小豆島(浴室増設)	2000年4月	残24年
交流センター(公共の宿ふるさと荘内)	2002年2月	残25年
ファミリーロッジ(201,202号室)	1992年3月	○
ファミリーロッジ(203～206号室)	1993年4月	○
ファミリーロッジ(207,208号室)	1993年5月	○
ファミリーロッジ(209,210号室)	1994年4月	○
ファミリーロッジ(211号室)	1994年4月	○
キャンプ場管理棟	1992年3月	残18年
キャンプ場管理棟(シャワー室新設)	1995年4月	残22年

施設名	取得年月	耐用年数 経過状況
ファミリープール	1991年7月	○
プール管理棟	1990年3月	残16年
ワインハウス	1989年4月	○
うみちかふらっと(ワインハウス内)	2022年3月	残5年
イベント広場	1992年9月	○
オリビアンシアター	1991年7月	○
釣り場施設	1991年5月	○
釣り場管理棟	1991年4月	残18年
交流広場	1990年3月	○
室生体育館	1983年3月	残6年
テニスコート	1990年3月	○
総合管理棟	1991年3月	残17年
総合管理棟(事務所、ロビー増築)	1994年4月	残21年
地場産品販売所	2000年4月	残15年
夢想館	1991年1月	残5年
手延そうめん館	1990年12月	○
手延そうめん館(倉庫増築)	1998年4月	残6年
交流ふれあい農園	1990年3月	○
交流ふれあい農園管理棟	2002年9月	残29年

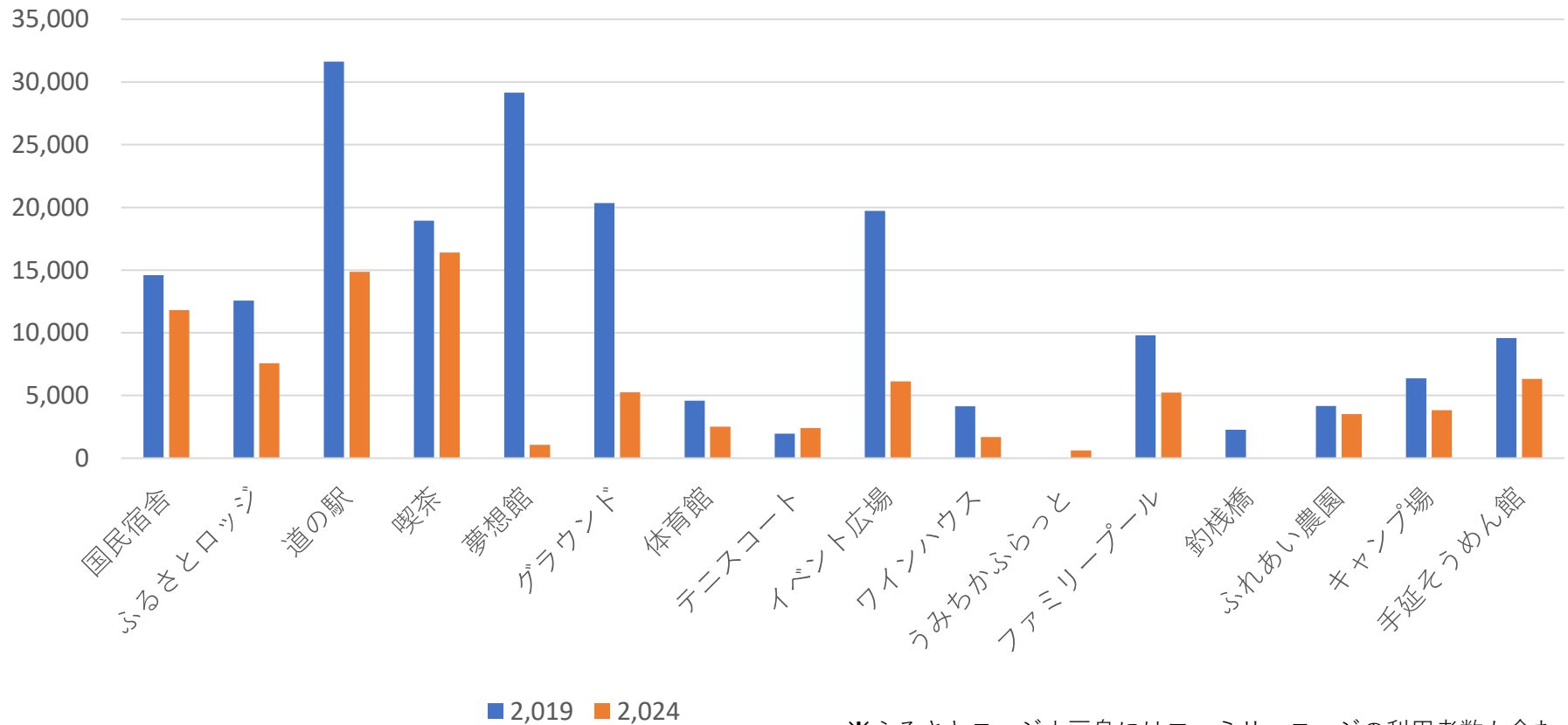
※2024年10月時点

※○：法定耐用年数の全てを経過した資産

## 4. 施設利用者数

- ・小豆島ふるさと村の延べ利用者数は、2019年（コロナ拡大前）では**189,757人/年**、2024年では**89,217人/年**となり、約53%の減少となっている
- ・施設別に見ると、道の駅、運動場、イベント広場等の施設の減少率が高い

施設利用状況



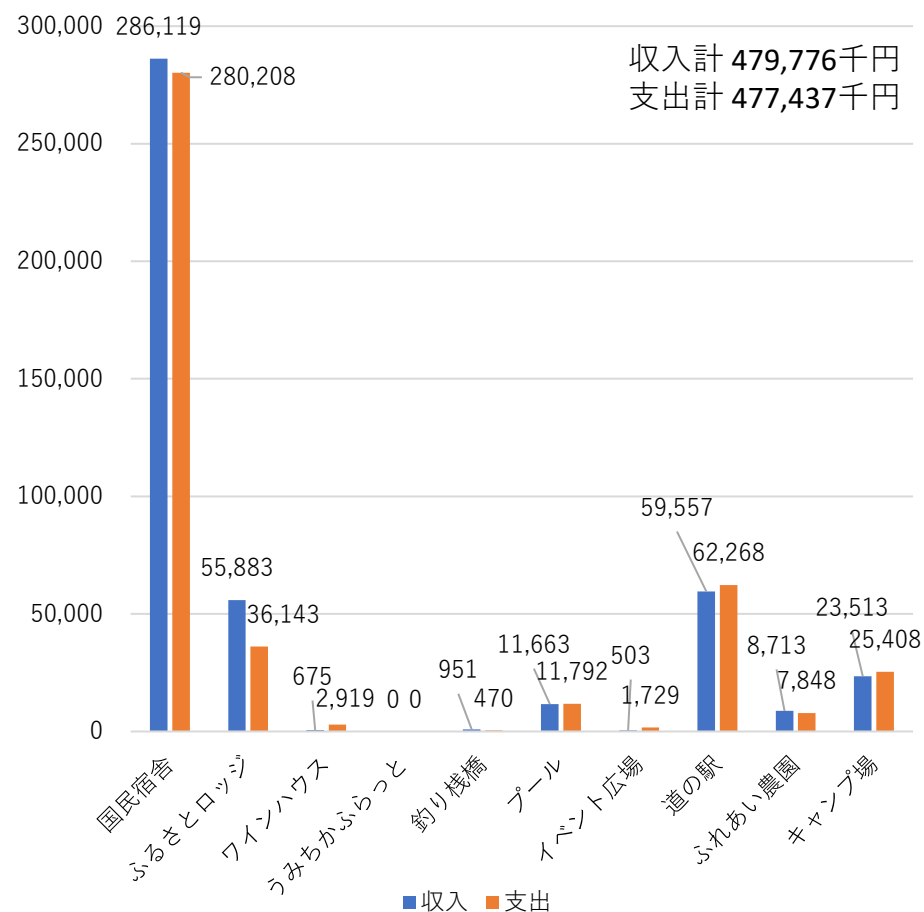
※ふるさとロッジ小豆島にはファミリーロッジの利用者数も含む  
 ※釣桟橋は、2022年6月から利用中止



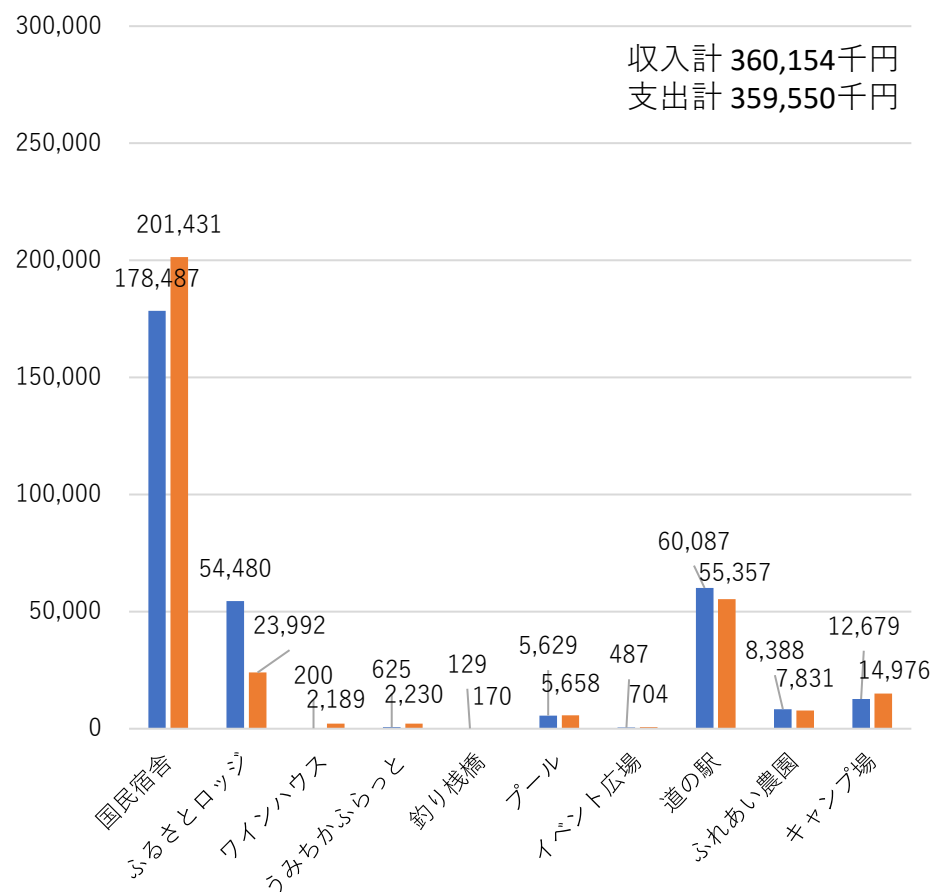
## 5. 収支状況

- ・ R6年度(コロナ後)はH30年度(コロナ前)と比較して**25%収入減**
- ・ R6年度の収入は**商品売上高**が大半、支出は**人件費、水光熱費等**が大半を占める

2019年(平成30年度)収支結果※



2022年(令和4年度)収支結果※



※収支項目は主要施設のみ 合計収支は全施設を含む

※収入に指定管理料は除く

出典：一般社団法人小豆島ふるさと村理事会議案 収支決算報告／一般社団法人小豆島ふるさと村

## 6. 観光関連情報

### ①周辺主要観光施設の入込客数

- ・新型コロナウイルス感染症流行前後（令和元/令和4年）を比較すると、**約4割程度まで入込客数が減少**したが、回復基調の傾向は続く。

#### ■主要観光施設の入込客数の推移

（単位：人）

	2015	2016	2017	2018	2019	2020	2021	2022	2023	2024
寒霞溪	311,018	316,193	349,661	320,956	318,948	142,060	104,758	167,536	210,614	249,431
岬の分教場	54,433	49,946	47,623	60,219	68,134	26,947	22,147	37,423	37,422	35,452
二十四の瞳映画村	198,609	183,734	199,419	195,096	205,656	90,635	64,456	106,020	127,330	156,859
オリーブ公園	336,872	345,651	371,189	349,258	388,565	151,912	137,672	239,289	303,935	371,040
オリーブ園	151,100	144,500	148,500	133,800	133,700	69,100	58,900	85,700	89,500	97,200
ふるさと村	176,435	193,208	166,941	151,712	194,886	55,181	50,659	80,661	91,956	87,823

※出典：小豆島町



## 6. 観光関連情報

### ②香川県への県外観光客入込数

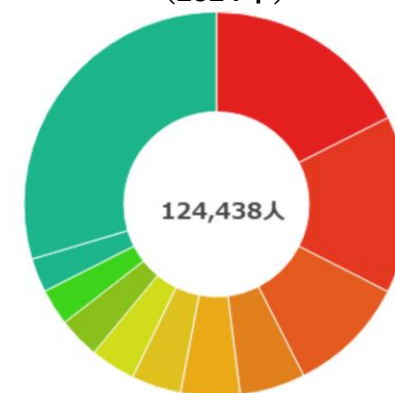
- ・令和6年の香川県への県外観光客入込数は約**926万人**  
**前年比3.5%の増加**
- ・増加の要因は、円安の進行や高松空港における国際線の新規就航・増便等によるインバウンドの増加等が考えられる

出典：令和6年香川県観光客動態調査報告／香川県

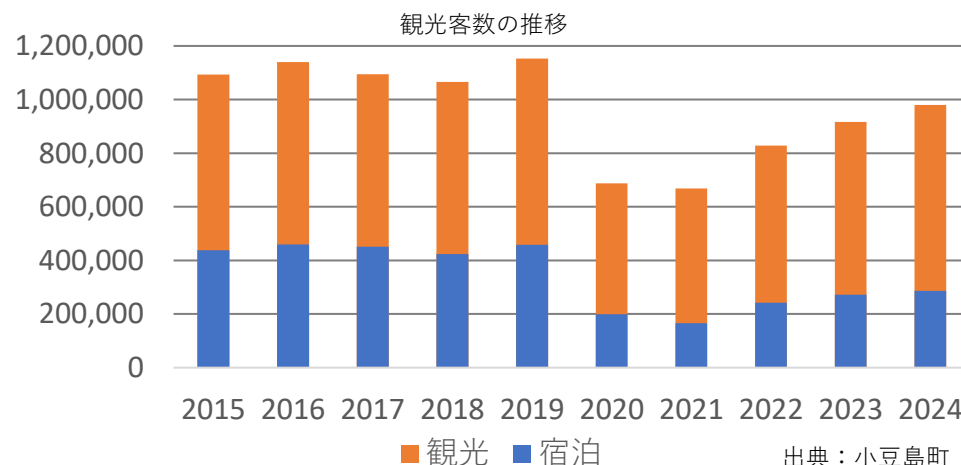
### ③小豆島への観光客入込数（県内客＋県外客）

- ・令和6年の小豆島への観光客入込数は約**98万人**  
**前年比23.8%の増加**
- ・増加の要因は、上記香川県の増加要因と同様
- ・宿泊客数の構成割合は、大阪府・兵庫県などの**関西圏**、東京都・神奈川県等の**関東圏**が多い

■居住都道府県別の延べ宿泊者数の構成割合  
(2024年)



- 1位 大阪府 21,842人 (17.55%)
- 2位 兵庫県 18,609人 (14.95%)
- 3位 東京都 12,451人 (10.01%)
- 4位 神奈川県 6,855人 (5.51%)
- 5位 埼玉県 6,203人 (4.98%)
- 6位 愛知県 5,206人 (4.18%)
- 7位 香川県 4,713人 (3.79%)
- 8位 広島県 4,333人 (3.48%)
- 9位 千葉県 3,820人 (3.07%)
- 10位 京都府 3,568人 (2.87%)
- その他 36,838人 (29.60%)



出典：REASAS（地域経済分析システム）／内閣府

## 6. 観光関連情報

### ④周辺イベント情報

開催日(2023年)	イベント ※一部抜粋	開催地
1月1日(日)～3日(火)	ふるさとのお正月	二十四の瞳映画村
1月15日(日)	とんど	二十四の瞳映画村
4月8日(土)～5月14日(日)	二十四の瞳の鯉のぼり	二十四の瞳映画村
5月下旬～6月中旬	中山のほたる	小豆島町 中山殿川
5月21日(日)	小豆島オリーブマラソン全国大会 ※参加ランナー数：3,000人	小豆島町 坂手港町営広場
8月5日(土)～8月7日(月)	二十四の瞳映画村 セタ祭り	二十四の瞳映画村
8月14日(月)	川めし、安田おどり[町指定無形民俗文化財]	小豆島町 草壁別当川 小豆島町安田 安田小学校
8月15日(火)	小豆島まつり(小豆島町) ※参加人数：約2,000人	小豆島町 内海総合運動公園周辺
8月上旬～中旬 11月中旬～下旬	映画村季節の花畑（向日葵、秋桜）	二十四の瞳映画村
10月下旬	小豆島町ふるさと商工まつり ※参加人数：約1,500人	-
10月11日(水)～21日(土)	秋祭り太鼓台奉納	各地区神社
10月下旬～11月	オリーブ収穫祭 ※参加人数(大収穫祭)：約1,500人	道の駅 小豆島オリーブ公園
11月上旬	寒霞溪もみじ茶会	寒霞溪山頂駅展望デッキ
11月25日(土)	二十四の瞳・岬の分教場絵画展授賞式	岬の分教場

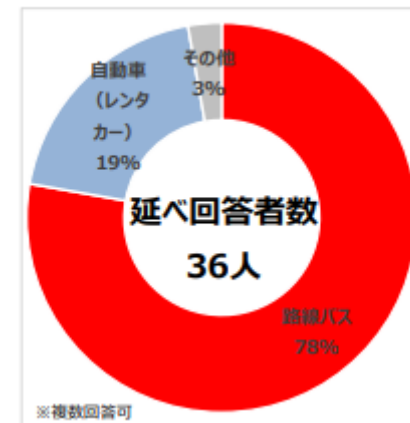


## 7. 交通（陸上・海上）

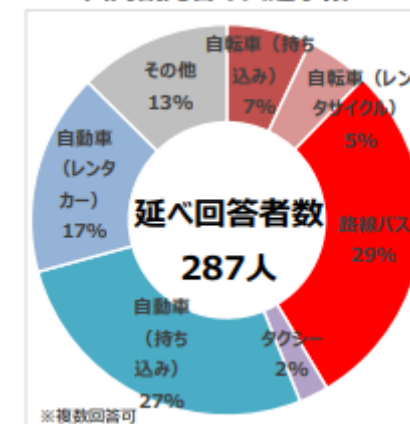
- ・小豆島においては、多様な公共交通が運行している
- ・島内では、**外国人観光客は78%が「路線バス」**利用、**国内観光客は29%が「路線バス」**利用、**27%が「自家用車」**利用

手段	ルート等	備考
航路	土庄港  池田港 草壁港 坂手港 福田港 大部港	高松～小豆島（土庄）フェリー・高速船 新岡山～小豆島（土庄）フェリー 宇野～豊島～小豆島（土庄）フェリー・旅客船 高松～小豆島（池田）フェリー 高松～小豆島（草壁）フェリー【運休中】・高速船【運休中】 神戸～小豆島（坂手）～高松（高松東港）フェリー 姫路～小豆島（福田）フェリー 日生～小豆島（大部）フェリー【運休中】
路線バス	小豆島内	坂手線・南廻り福田線 北廻り福田線 四海線 西浦線 中山線 寒霞溪急行線【季節運行】 田ノ浦映画村線
町営バス	豊島内 小豆島内	豊島シャトルバス（土庄町） 三都線（小豆島町）
スクールバス	学区内	土庄中学校、土庄小学校、豊島中学校（11-2月のみ）、豊島小学校 小豆島中学校、池田小学校、星城小学校、安田小学校
福祉バス	土庄町内	四海（滝宮）、北浦（空地・ナベワ） 大鐸（小馬越・笠滝）
乗合タクシー	小豆島町内	小蒲野～池田港ターミナル前【事前登録制・予約制】
その他	小豆島内 豊島内	タクシー、レンタカー、レンタサイクル タクシー、レンタサイクル

▼外国人観光客の交通手段



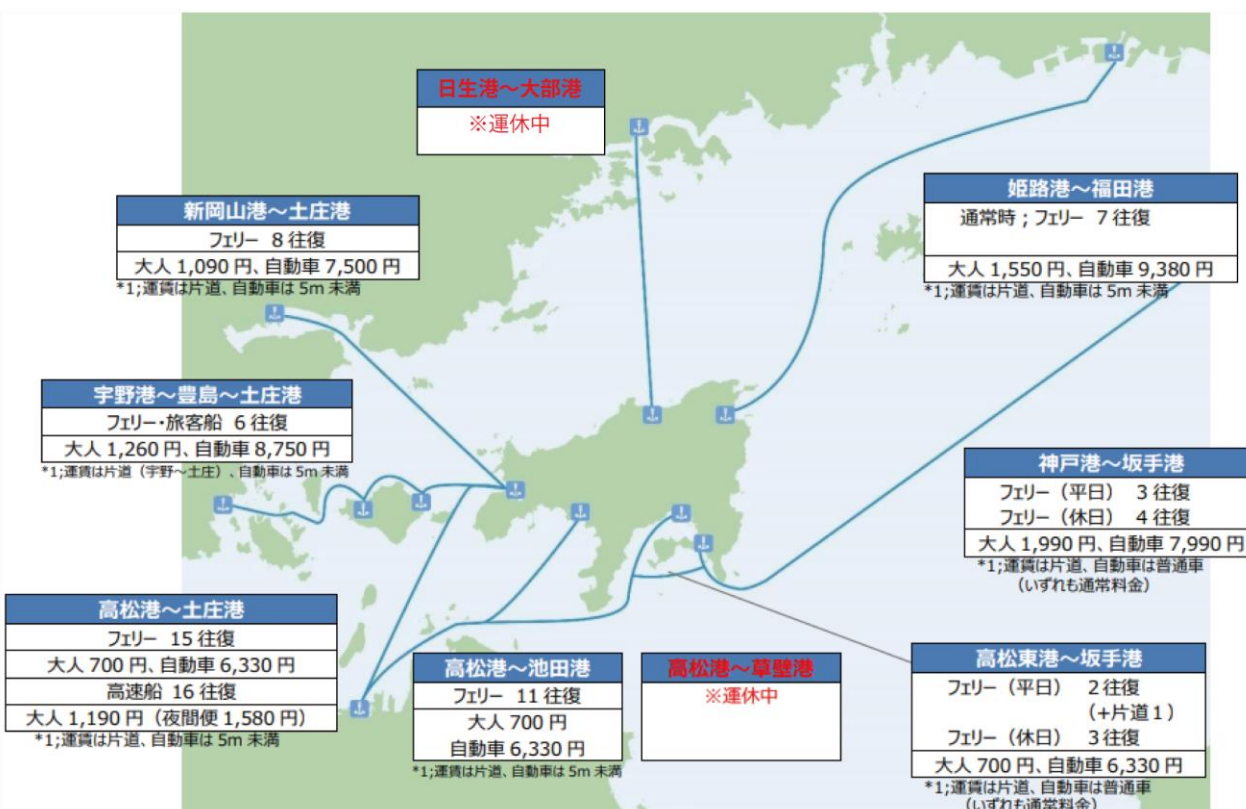
▼国内観光客の交通手段



## 7. 交通（陸上・海上）

### ①フェリー

- 島内には、池田港・土庄港・坂手港・福田港・大部港(運休中)・草壁港(運休中)がある
- 高松港～池田港では約1時間に1本、1日で11便運航



### ■各港別乗降客数の推移

（単位：人）

区分		2022	2023	2024
坂手港	乗客	61,382	48,274	74,034
	降客	59,597	50,759	76,736
草壁港	乗客	0	0	0
	降客	0	0	0
福田港	乗客	79,269	59,132	75,631
	降客	77,617	55,176	72,271
池田港	乗客	226,227	205,917	218,381
	降客	224,214	205,017	216,388
計	乗客	366,878	313,323	368,046
	降客	361,428	310,952	365,395

出典：小豆島観光協会

出典：小豆島地域公共交通計画

## 7. 交通（陸上・海上）

### ②路線バス

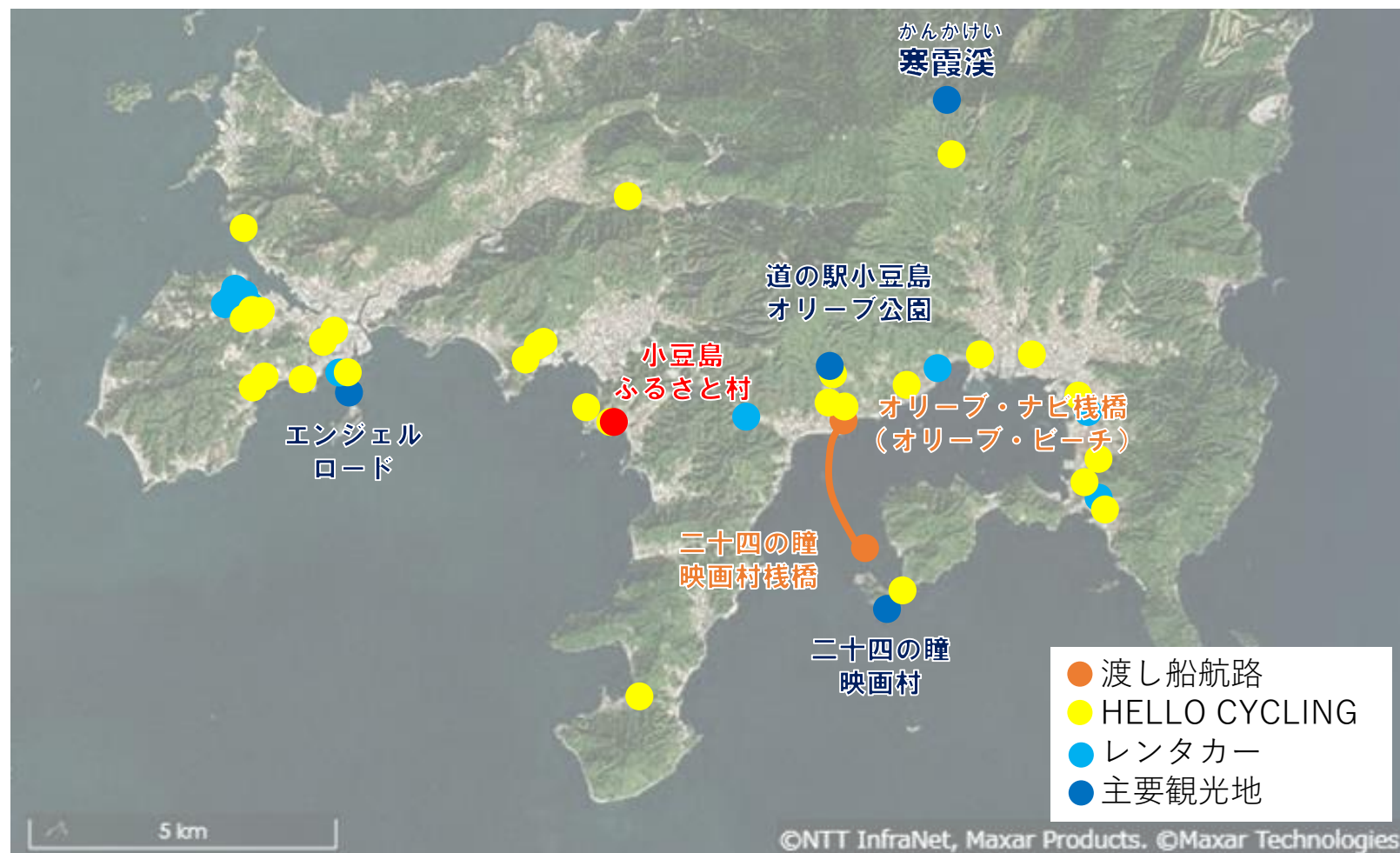
- ・小豆島ふるさと村を通る路線は、「三都西線（町営バス）（往復7本/日）」の1路線
- ・11月の一部期間だけ、寒霞溪急行線が季節運行





### ③その他

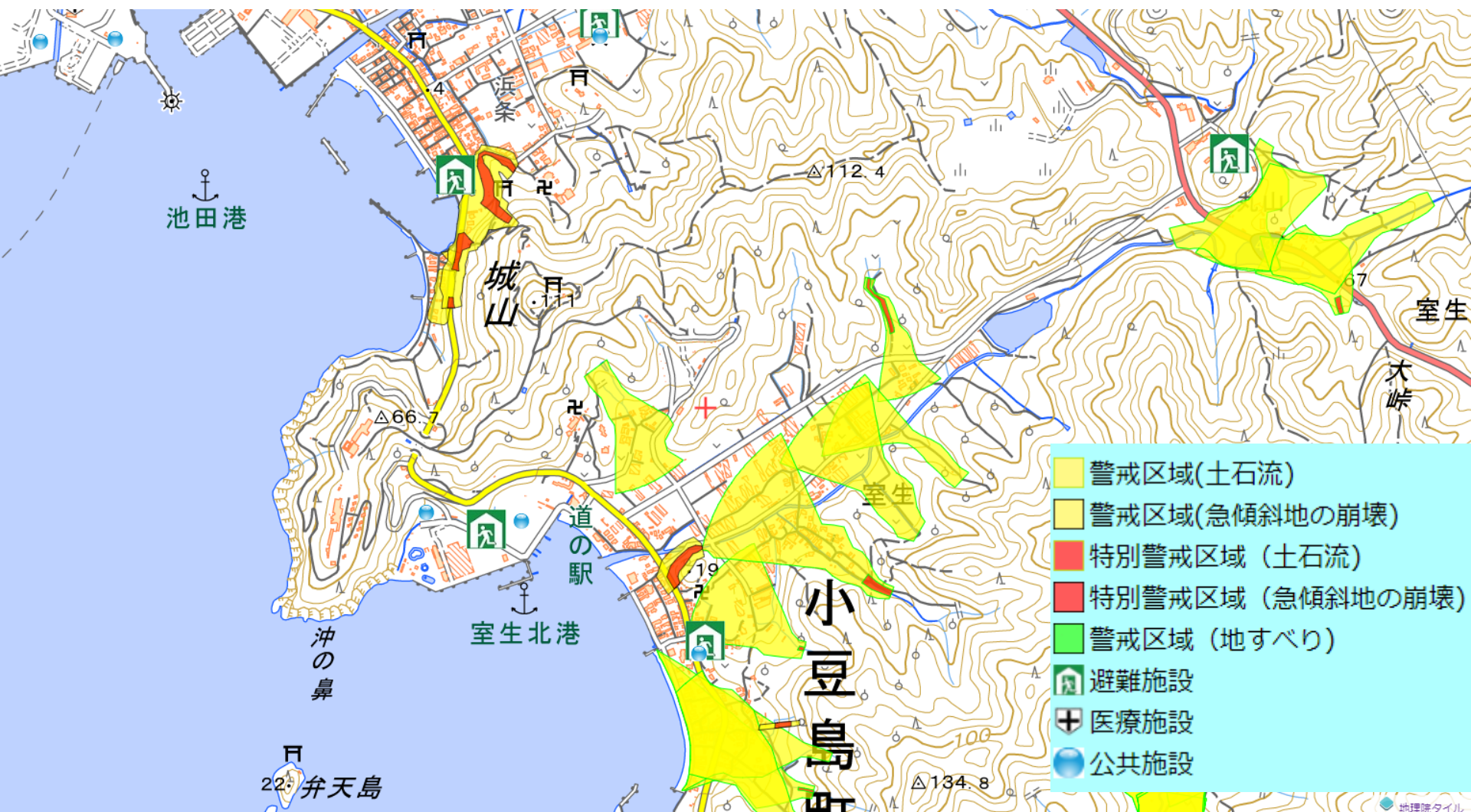
- ・レンタカー、タクシー、定期観光バス、レンタルバイク等が利用されている
- ・島内には「HELLO CYCLING」等のシェアサイクルも設置あり
- ・その他、オリーブナビ桟橋～二十四の瞳映画村桟橋を繋ぐ渡し船がある



## 8. ハザードマップ

### ①土砂災害ハザードマップ

- ・小豆島ふるさと村の一部には土石流の警戒区域が含まれている



出典：小豆島町土砂災害ハザードマップHP／小豆島町



## 8. ハザードマップ

### ②津波ハザードマップ

- ・道の駅周辺は浸水深が最大2.0mの想定である



出典：小豆島町津波ハザードマップHP／小豆島町



### ①自然公園法

- ・ 弁天島は瀬戸内海国立公園の「**第1種特別地域**」に、小豆島ふるさと村沿いの海は「**普通地域**」に指定されており、当地域にかかる開発行為の際には、環境省との協議が必要となる



### ②都市計画法

- ・ 小豆島ふるさと村は都市計画区域外であり、特に規制はない
- ・ 周辺の海域は港湾区域に指定されており、必要に応じて港湾管理者や漁業関係者との協議が必要となる



出典：香川県HP／香川県

### ③瀬戸内景観ガイドライン

- ・ 小豆島ふるさと村はモデル地区に定められており、良好な景観の形成には、建築物、工作物や開発行為などに対する規制・誘導が必要である
- ・ 建造物や看板の**色彩の制限**を定める
- ・ 景勝地やフェリー航路からの眺望を阻害しないよう、**建造物の高さの制限**を定める